



**ΕΛΛΗΝΙΚΗ ΔΗΜΟΚΡΑΤΙΑ  
ΠΕΡΙΦΕΡΕΙΑ ΠΕΛΟΠΟΝΝΗΣΟΥ  
ΑΥΤΟΤΕΛΗΣ ΔΙΕΥΘΥΝΣΗ  
ΠΟΛΙΤΙΚΗΣ ΠΡΟΣΤΑΣΙΑΣ  
ΤΜΗΜΑ ΠΟΛΙΤΙΚΗΣ ΠΡΟΣΤΑΣΙΑΣ  
Π.Ε. ΜΕΣΣΗΝΙΑΣ**



Ταχ. Δ/ση : Διοικητήριο  
Ταχ. Κωδ. : 24131  
Πληροφορίες: Παναγιώτης Τζαβάρας  
Τηλ. "σύζευξις": 27213- 61424,426  
FAX : 27210-97433  
E-mail :  
[politikiprostasia@1733.syzefxis.gov.gr](mailto:politikiprostasia@1733.syzefxis.gov.gr)

**ΚΑΛΑΜΑΤΑ 03 -07-2020  
ΑΡΙΘ. ΠΡΩΤ.: 151761/619**

**ΠΡΟΣ:** 1. Πυροσβεστική Υπηρεσία  
Καλαμάτας & Γαργαλιάνων  
2. Δνση Αστυνομίας Μεσσηνίας  
3. 77ΜΕ  
4. 120 ΠΕΑ  
5. Δ/ση Δασών Ν. Μεσσηνίας  
6. Δήμοι Ν. Μεσσηνίας  
7. Μ.Μ.Ε.

**ΚΟΙΝ.:** Αποκεντρωμένη Διοίκηση  
Πελ/σου, Δ. Ελλάδος &  
Ιονίου/Δ/ση Πολιτικής  
Προστασίας

**ΘΕΜΑ: "Απαγόρευση κυκλοφορίας οχημάτων και παραμονή εκδρομέων σε εθνικούς δρυμούς, περιαστικά δάση και περιοχές υψηλής επικινδυνότητας της Π.Ε. Μεσσηνίας κατά την αντιπυρική περίοδο 2020".**

**ΑΠΟΦΑΣΗ  
Ο ΑΝΤΙΠΕΡΙΦΕΡΕΙΑΡΧΗΣ Π.Ε. ΜΕΣΣΗΝΙΑΣ**

Έχοντας υπόψη:

1. Τις διατάξεις του άρθρου 25 του Ν. 998/1979 "περί προστασίας των δασών και δασικών εκτάσεων εν γένει της Χώρας" (ΦΕΚ. 289/τ. Α' /29-12-1979).
2. Τις διατάξεις των άρθρων 5,11 και 12 του Ν.3013/2002 περί «Αναβάθμισης Πολιτικής Προστασίας και άλλες διατάξεις» (ΦΕΚ 102, τεύχος Α/01-05-2002).
3. Τις διατάξεις του Π.Δ 131/2010 "Οργανισμός Περιφέρειας Πελοποννήσου." (ΦΕΚ. 224, τεύχος Α/27-12-2010), όπως έχει τροποποιηθεί και ισχύει.
4. Τις διατάξεις των άρθρων 113,114,159,160 & 186 του Ν. 3852/2010 "Νέα Αρχιτεκτονική της Αυτοδιοίκησης και της Αποκεντρωμένης Διοίκησης- Πρόγραμμα Καλλικράτης" (ΦΕΚ. 87/τ.Α' /07-06-2010).
5. Τις διατάξεις της παρ. 1 του άρθρου 112 του Ν. 4249/24-03-2014 "Αναδιάρθρωση της Ελληνικής Αστυνομίας, του Πυροσβεστικού Σώματος και της ΓΓΠΠ, κ.λ.π(ΦΕΚ 73, τεύχος Α/24-03-2014).

6. Τις διατάξεις του άρθρου 28 του Ν. 4325/2015 "Εκδημοκρατισμός της Διοίκησης-Καταπολέμηση Γραφειοκρατίας και Ηλεκτρονική Διακυβέρνηση, Αποκατάσταση Αδικιών και άλλες διατάξεις(ΦΕΚ 47, τεύχος Α/11-05-2015).
7. Το υπ. αρ. πρωτ. 8797/06-12-2019 έγγραφο της ΓΓΠΠ με το οποίο διαβιβάστηκε η 4<sup>η</sup> Έκδοση του Γενικού Σχεδίου αντιμετώπισης εκτάκτων αναγκών εξαιτίας δασικών πυρκαγιών με την κωδική ονομασία "ΙΟΛΑΟΣ" (ΑΔΑ:ΩΠ8Α46ΜΤΛΒ-ΥΤΧ).
8. Την υπ. αρ. 8778/14-03-2020 απόφαση του ΓΓΠΠ περί αναβίωσης ή εξακολούθησης λειτουργίας επιχειρησιακών ή διοικητικών δομών, λειτουργιών και οργάνων της ΓΓΠΠ, σύμφωνα με το κανονιστικό πλαίσιο λειτουργίας τους προς τη δημοσίευση του Ν. 4662/2020 και μέχρι την έκδοση των κανονιστικών πράξεων της διοίκησής του ως άνω νόμου(ΑΔΑ: ΩΑΨΝ46ΜΤΛΒ-ΛΧΦ).
9. Το με αρ. πρωτ. 3702/21-05-2020 έγγραφο της ΓΓΠΠ "Έκδοση ημερήσιου χάρτη πρόβλεψης κινδύνου πυρκαγιάς κατά την αντιπυρική περίοδο 2020"(ΑΔΑ: 9ΠΥ546ΜΤΛΒ-ΩΤΛ).
10. Την υπ. αρ. πρωτ. 9313/02-06-2020 απόφαση του Υφυπουργού Προστασίας του Πολίτη(ΑΔΑ: ΡΓ2Ξ46ΜΤΛΒ-62Φ).
11. Την με αριθ. πρωτ.86616/03-06-2020 απόφαση του Συντονιστή της Αποκεντρωμένης Διοίκησης Πελοποννήσου- Δυτικής Ελλάδας και Ιονίου, περί εξουσιοδότησης των Περιφερειάρχων σε θέματα "Απαγόρευσης κυκλοφορίας στα δάση κατά την αντιπυρική περίοδο 2020"(ΑΔΑ: ΩΥΣΟΟΡ1Φ-ΥΑ5).
12. Το υπ. αρ. πρωτ. 126333/564/15-06-2020 απόφαση του Περιφερειάρχη Πελοποννήσου περί εξουσιοδότησης των Αντιπεριφερειάρχων, για έκδοση απόφασης Απαγόρευσης κυκλοφορίας στα δάση κατά την αντιπυρική περίοδο 2020"
13. Την ομόφωνη απόφαση του Σ.Ο.Π.Π της Περιφερειακής Ενότητας Μεσσηνίας στις 17-06-2020 για την αναγκαιότητα επιβολής απαγορευτικών μέτρων σε δασικές περιοχές του Νομού.

### ΑΠΟΦΑΣΙΖΟΥΜΕ

Την εφαρμογή του μέτρου της προληπτικής απαγόρευσης κυκλοφορίας οχημάτων και παραμονής εκδρομέων σε εθνικούς δρυμούς, περιαστικά δάση και περιοχές υψηλής επικινδυνότητας, κατά τη διάρκεια της αντιπυρικής περιόδου του τρέχοντος έτους, στις περιοχές που αναφέρονται ακολούθως, για τις ημέρες και ώρες που ο "Χάρτης Πρόβλεψης Κινδύνου Πυρκαγιάς", που εκδίδει η Γενική Γραμματεία Πολιτικής Προστασίας (Γ.Γ.Π.Π.), αναφέρει **πρόβλεψη κατηγορίας Κινδύνου 4: Πολύ Υψηλή & 5: Κατάσταση Συναγερμού.**

Ο Χάρτης Πρόβλεψης Κινδύνου Πυρκαγιάς αναρτάται σε έγχρωμη έκδοση, στο δικτυακό τόπο ([www.civilprotection.gr](http://www.civilprotection.gr)) της Γ.Γ.Π.Π., από την προηγούμενη ημέρα από την ημέρα για την οποία θα ισχύει, για την άμεση ενημέρωση όλων των εμπλεκόμενων φορέων.

Θα εκδίδεται Δελτίο Τύπου για την ενημέρωση του κοινού, το οποίο θα αποστέλλεται στα Μ.Μ.Ε.

Στην απαγόρευση δεν περιλαμβάνεται η κυκλοφορία των οχημάτων επί των εθνικών, επαρχιακών και των κύριων δημοτικών οδικών δικτύων που συνδέουν τους οικισμούς που βρίσκονται στις ακόλουθες περιοχές. Οι δε μετακινήσεις και δραστηριότητες των πολιτών πρέπει να περιορίζονται στις άκρως απαραίτητες.

Για την εφαρμογή της παρούσας τα εξουσιοδοτημένα, κατά τις κείμενες διατάξεις, όργανα θα διενεργούν σχετικούς ελέγχους. Οι παραβάτες διώκονται και τιμωρούνται, σύμφωνα με τις διατάξεις 458 του Ποινικού Κώδικα.

## **ΚΑΤΑΛΟΓΟΣ ΠΕΡΙΟΧΩΝ ΠΡΟΣ ΑΠΑΓΟΡΕΥΣΗ ΚΥΚΛΟΦΟΡΙΑΣ, ΕΝΤΟΣ ΤΗΣ Π.Ε. ΜΕΣΣΗΝΙΑΣ**

**1. Ο ορεινός όγκος του Ταυγέτου:** περικλείεται από τα κοινά διοικητικά όρια της Π.Ε. Μεσσηνίας με τις Π.Ε. Αρκαδίας & Λακωνίας (Δήμοι Καλαμάτας και Δυτικής Μάνης).

### **2. Δήμος Μεσσήνης**

- Η δασική περιοχή που περικλείεται στα διοικητικά όρια των οικισμών Μάκραйна-ΚάτωΒούταινα-Πλατανόβρυση-Κεφαλόβρυσσo-Λυκουδέσι(Δ.Ε. Αριστομένωνς)
- Η δασική περιοχή που περικλείεται στα διοικητικά όρια των οικισμών Πλατανόβρυσης-Χορεύτρας-Ράδου-Κουτήφαρι-Κεφαλόβρυσσου(Δ.Ε. Αριστομένωνς)
- Η δασική περιοχή που περικλείεται στα διοικητικά όρια των οικισμών Μαγγανιακού-Αρσινόης-Μαυροματίου-Πετράλωνων (Δ.Ε. Ιθώμης)
- Η δασική περιοχή Λυκόδημου (Δ.Ε. Πεταλιδίου).

### **3. Δήμος Μεσσήνης και Πύλου-Νέστορος**

- Ο ορεινός όγκος Μαγκλαβά

### **4. Δήμος Καλαμάτας**

- Οι δασικές περιοχές Πολιανής και Αρφαρών (Δ.Ε. Θουρίας & Αρφαρών)

### **5. Δήμος Οιχαλίας**

- Οι δασικές περιοχές Νέδας – Σκληρού – Κακαλετρίου - Δασοχωρίου – Μέλπειας έως Αγ. Θεοδώρα Βάστα (Δ.Ε. Είρας)
- Οι δασικές περιοχές ποταμού της Νέδας,
- Το δασικό οδικό δίκτυο Δασοχωρίου- Καρνασίου (Δ.Ε. Ανδανίας)

### **6. Δήμος Πύλου-Νέστορος & Τριφυλίας**

- Η δασική περιοχή που περικλείεται από τα διοικητικά όρια των οικισμών Μεταμόρφωσης -Μεταξάδας-Χώρας-Μουζακίου-Χριστιανουπόλεως (Δ.Ε. Παπαφλέσσα-Νέστορος -Φιλιατρών)

- Η δασική περιοχή από οικισμό Μάλη (Δ.Ε. Φιλιατρών) προς οικισμούς Παλαιό Λουτρό-Φλεσσιάδα (Δ.Ε. Νέστορος)

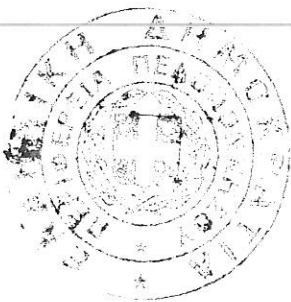
### 7. Δήμος Πύλου-Νέστορος

- Η περιοχή Αγίου Νικολάου Δ.Ε Πύλου(Πύλος) και η περιοχή του Προφήτη Ηλία στη Δ.Ε Χιλιοχωρίων(Χανδρινού)
- Οι δασικές περιοχές Μεταμόρφωσης-Μεταξάδας, Αγυιάς και Μάλης προς Παλαιό Λουτρό και Φλεσσιάδα
- Οι δασικές περιοχές Μαυροβουλίου- Ζαρναούρας – Χρυσοκελλαριάς

### 8. Δήμος Τριφυλίας

- Η δασική περιοχή από οικισμό Μάλης (Δ.Ε. Φιλιατρών) προς οικισμούς Κερασέας και Περδικονερίου (Δ.Ε. Κυπαρισσίας)
- Το παραλιακό δάσος οικισμού Ελαίας (Δ.Ε. Αυλώνα)
- Η δασική περιοχή ποταμού της Νέδας
- Η δασική περιοχή του οικισμού Σιδηροκάστρου (Δ.Ε. Αυλώνα) - πλησίον Κοιμητηρίου.
- Το δάσος (Πηγαδούλιας-Παναγιάς) πλησίον του οικισμού Αγαλιανής (Δ.Ε. Αυλώνα)
- Οι δασικές περιοχές οικισμών Σελλά και Καλογερεσίου τ. Κοιν. Τριπύλας.

Για καλύτερη ενημέρωση, σας επισυνάπτουμε χάρτη στον οποίο αποτυπώνονται οι περιοχές απαγόρευσης κυκλοφορίας.



ΑΚΡΙΒΕΣ ΑΝΤΙΓΡΑΦΟ  
Π.Ε. ΜΕΣΣΗΝΙΑΣ  
Δ/ΤΗ ΔΙΟΙΚ/ΚΟΥ - ΟΙΚ/ΚΟΥ  
Ο ΓΕΩΓΡΑΦΙΚΟΣ ΓΡΑΜΜΑΤΕΙΑΣ

ΚΑΛΟΓΕΡΕΣΙΟΥ 03/07/2020

Διευθυντής Μουτζούρης

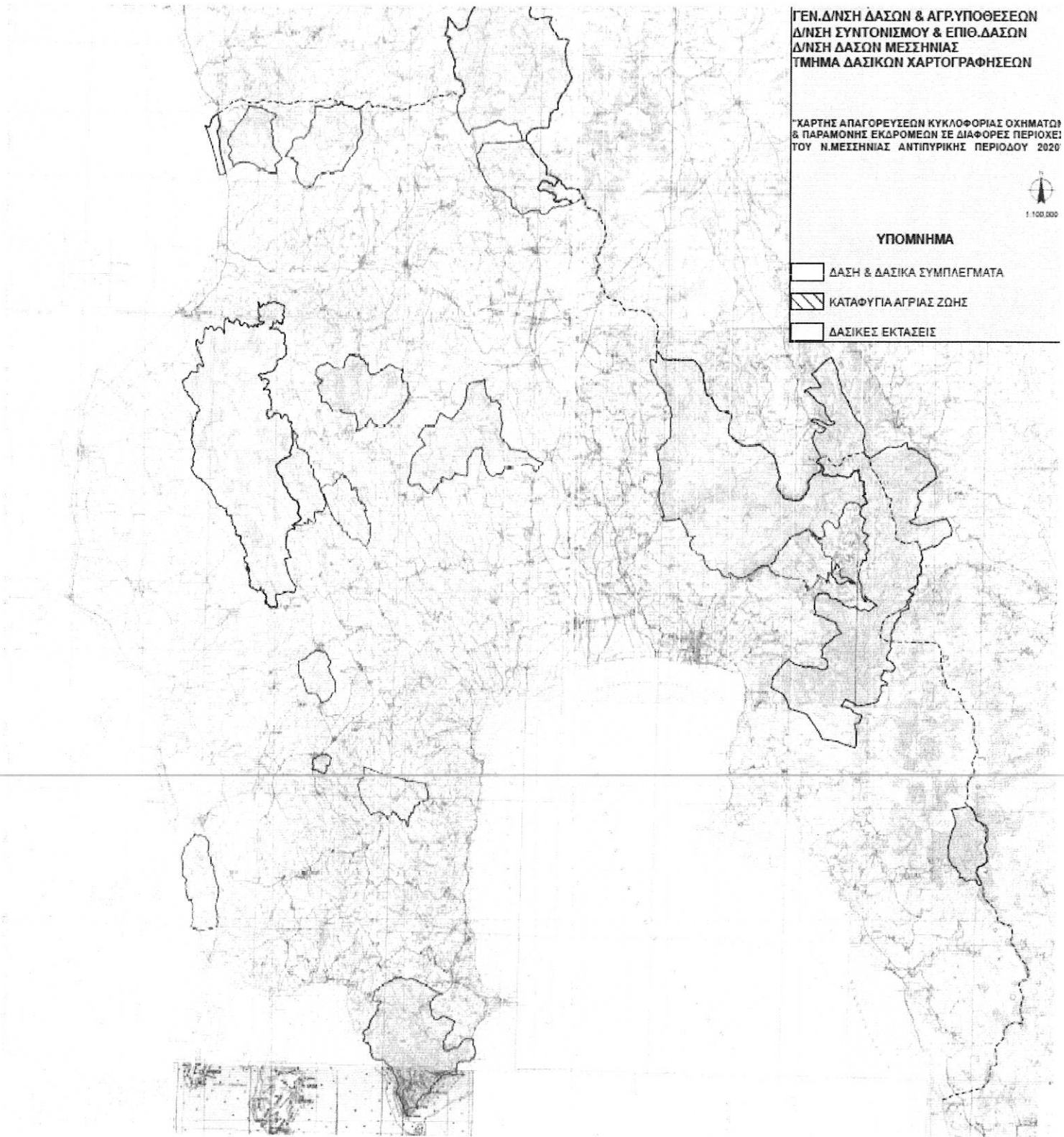
**Ο Αντιπεριφερειάρχης  
Π.Ε Μεσσηνίας**

**Ευστάθιος Αναστασόπουλος**

**Ε.Δ**

1. Χ.Α
2. Γρ. Αντιπεριφερειάρχη Π.Ε. Μεσσηνίας
3. Δ/νη Πολιτικής Προστασίας Περιφέρειας Πελο/σου

**ΠΕΡΙΟΧΕΣ ΑΠΑΓΟΡΕΥΣΗΣ ΚΥΚΛΟΦΟΡΙΑΣ 2020**






ΓΕΝ.Δ/ΝΣΗ ΔΑΣΩΝ & ΑΓΡ.ΥΠΟΘΕΣΕΩΝ  
Δ/ΝΣΗ ΣΥΝΤΟΝΙΣΜΟΥ & ΕΠΙΘ.ΔΑΣΩΝ  
Δ/ΝΣΗ ΔΑΣΩΝ ΜΕΣΣΗΝΙΑΣ  
ΤΜΗΜΑ ΔΑΣΙΚΩΝ ΧΑΡΤΟΓΡΑΦΗΣΕΩΝ

ΧΑΡΤΗΣ ΑΠΑΓΟΡΕΥΣΕΩΝ ΚΥΚΛΟΦΟΡΙΑΣ ΟΧΗΜΑΤΩΝ  
& ΠΑΡΑΜΟΝΗΣ ΕΚΔΡΟΜΕΩΝ ΣΕ ΔΙΑΦΕΡΕΣ ΠΕΡΙΟΧΕΣ  
ΤΟΥ Ν.ΜΕΣΣΗΝΙΑΣ ΑΝΤΙΠΥΡΙΚΗΣ ΠΕΡΙΟΔΟΥ 2020'



**ΥΠΟΜΝΗΜΑ**

-  ΔΑΣΗ & ΔΑΣΙΚΑ ΣΥΜΠΛΕΓΜΑΤΑ
-  ΚΑΤΑΦΥΓΙΑ ΑΓΡΙΑΣ ΖΩΗΣ
-  ΔΑΣΙΚΕΣ ΕΚΤΑΣΕΙΣ